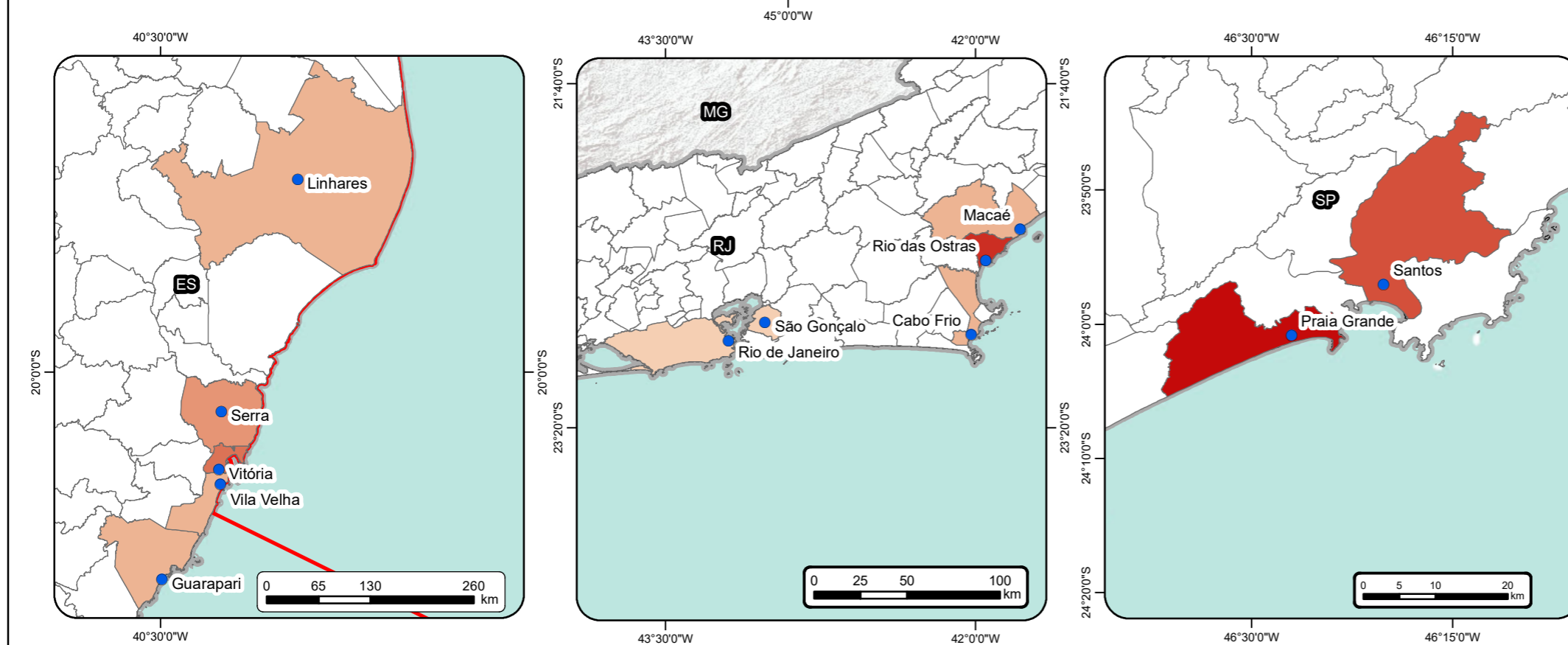




Legenda

- Plataforma 3R-1
- Cidades
- Campo de Produção Peroá
- Limite da Bacia do Espírito Santo
- Limite Estadual

INST2: Índice de Pressão da Força de Trabalho - 2022

- 0,00%
- 0,06%
- 0,25%
- 0,28%
- 0,34%
- 0,38%
- 0,46%
- 0,50%



Ciente			Executante		
Projeto					
Projetos Ambientais – Peroá					
Estudo					
Programa Macrorregional de Caracterização Socioespacial dos trabalhadores					
Título					
Índice de Pressão da Força de Trabalho - 2022					
Local					
Bacia do Espírito Santo - ES					
Fonte					
Base Cartográfica IBGE, 2018, 2021. Acervo Ambipar. Basemap , ESRI					
Dados Cartográficos:				Escala:	
Projeção Geográfica Sistema de Referência SIRGAS2000				1:7.000.000	
Elaboração			Responsável		
Leonardo Nunes Amorim Analista de Geoprocessamento			Fabrício Resende Fonseca Biólogo - M.Sc . Engenharia Ambiental CRBio-38.934/02		
Arquivo Digital			Data		Revisão
PRT-AMBP-FAF-868-02-017			MARÇO/2023		0